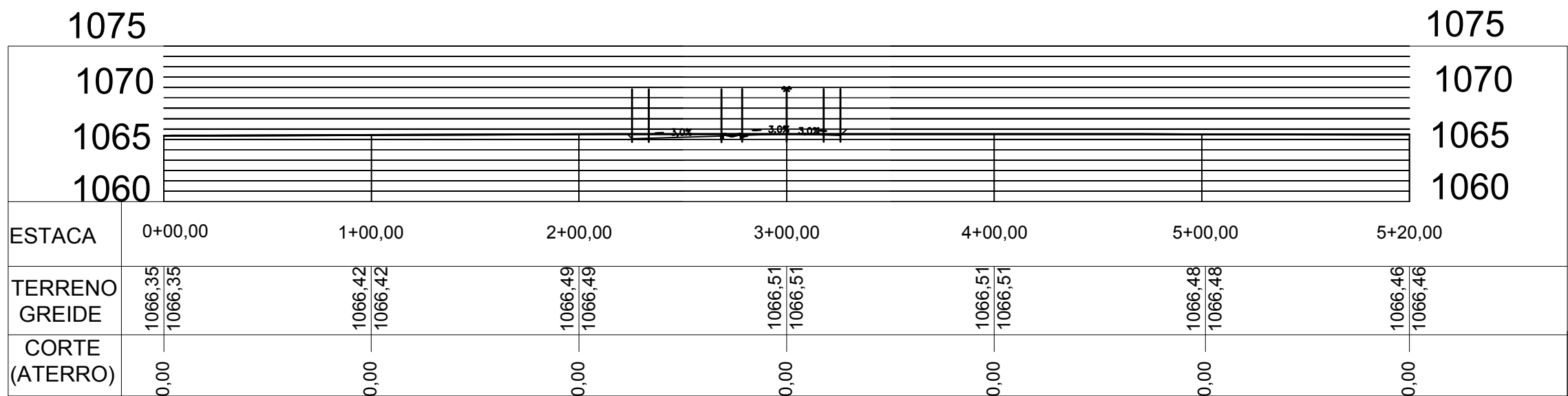
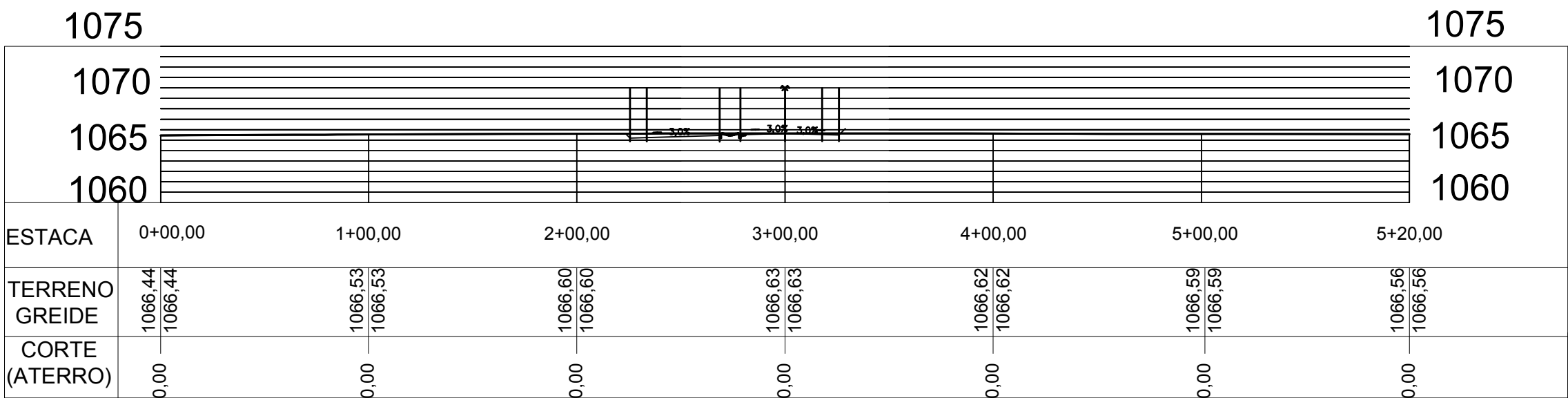


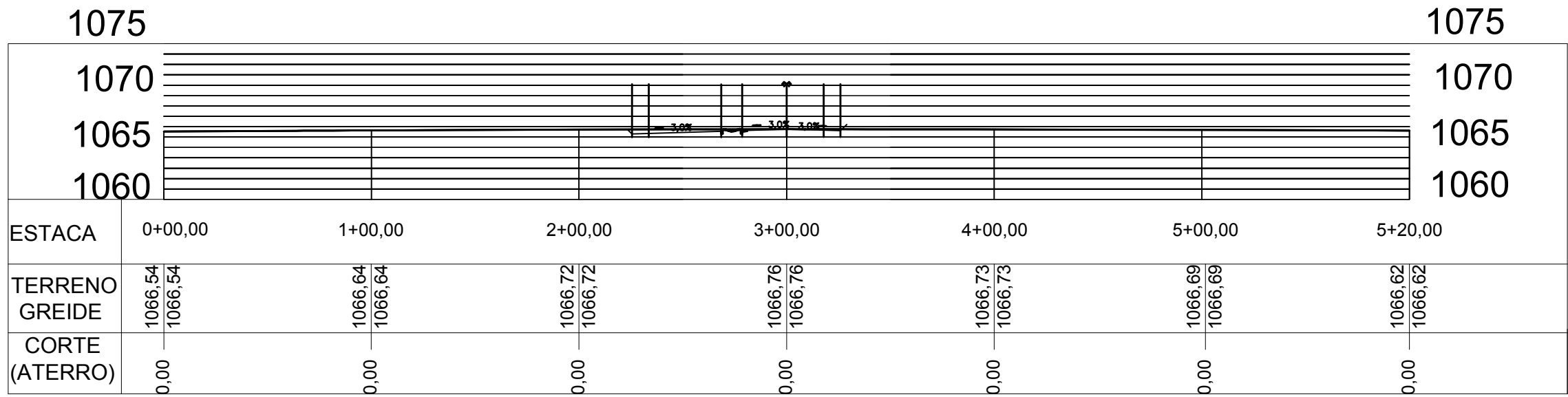
Escala Horizontal: 1:500
 Escala Vertical: 1:500



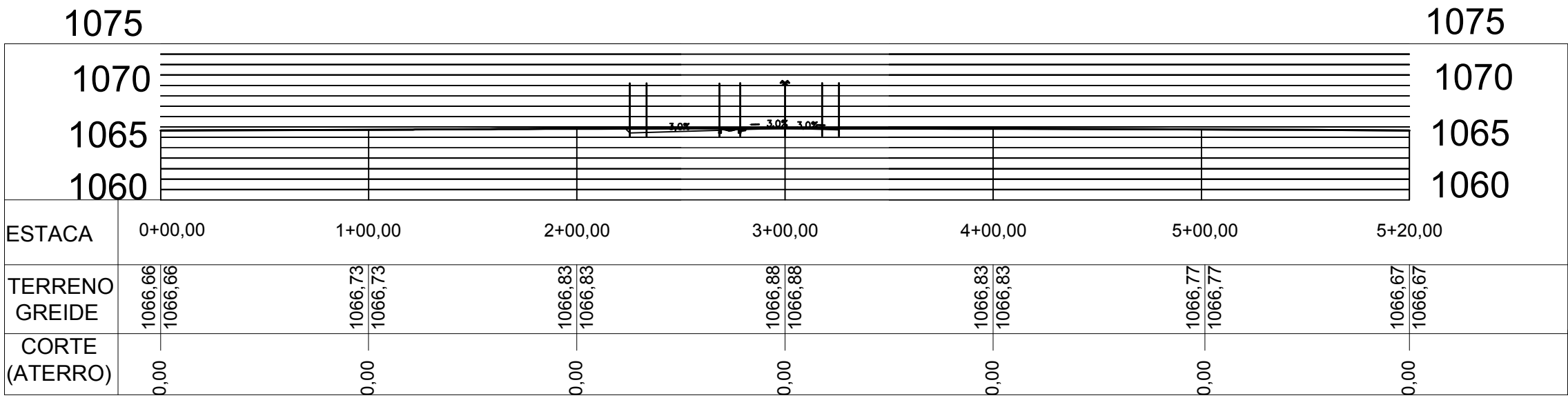
Escala Horizontal: 1:500
Escala Vertical: 1:500



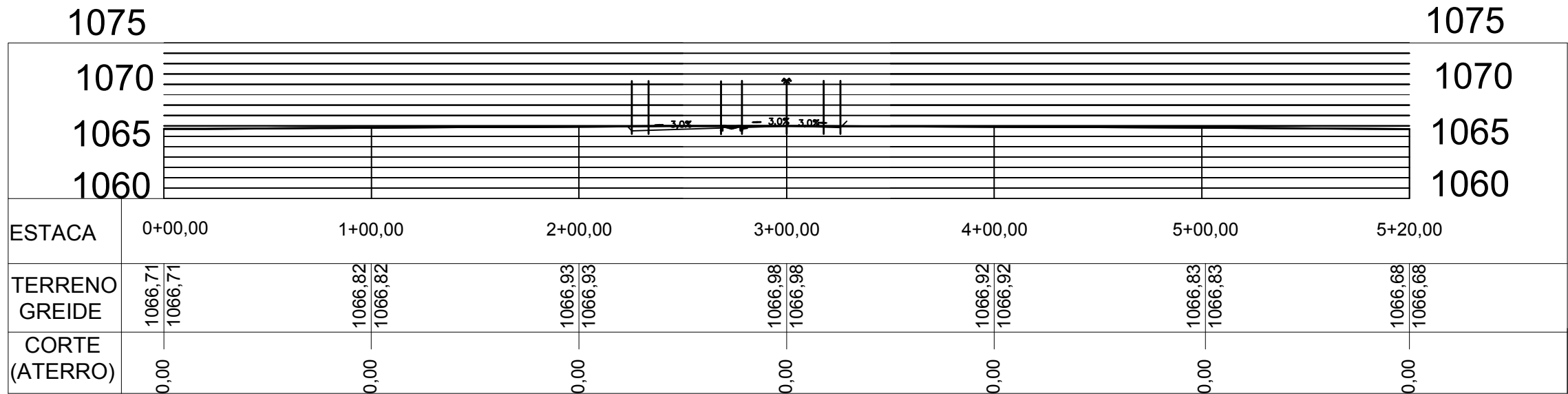
Escala Horizontal: 1:500
Escala Vertical: 1:500



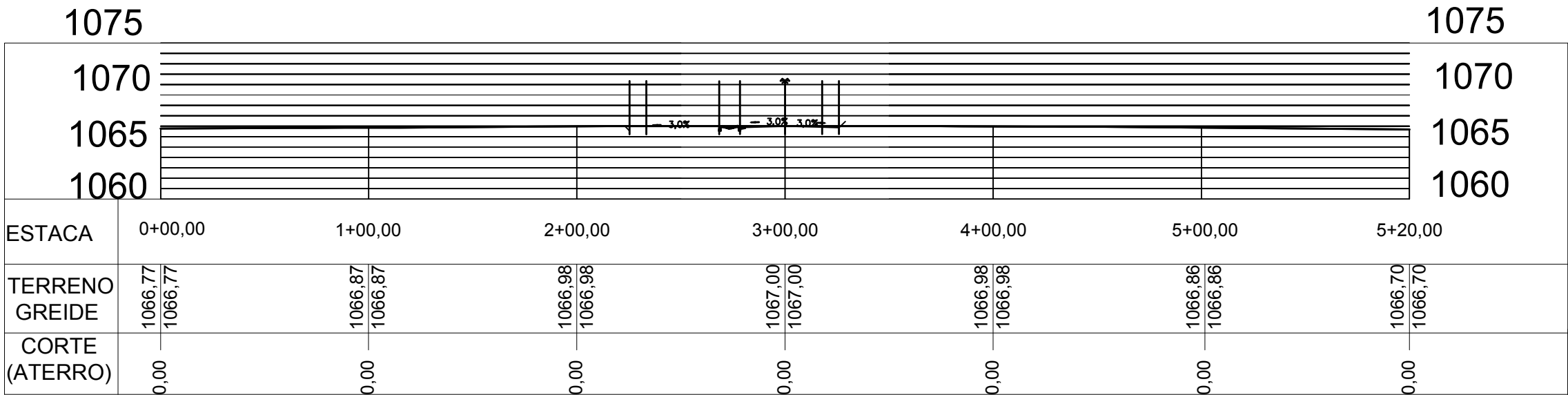
Escala Horizontal: 1:500
 Escala Vertical: 1:500




Escala Horizontal: 1:500
 Escala Vertical: 1:500



Escala Horizontal: 1:500
Escala Vertical: 1:500



REVISÕES				LEGENDA		ESPECIFICAÇÕES COMPLEMENTARES				ACESSO CENTRO DE CONVENÇÕES - UNIPAM													
Nº	DESCRIÇÃO	DATA	ASSINATURA			OBSERVAÇÕES: 01. O GREIDE DE TERRAPLENAGEM REFERE-SE AO NÍVEL DA TERRAPLENAGEM. 02. AS MEDIDAS ESTÃO NAS UNIDADES MÉTRICAS EXCETO ONDE INDICADA.				PROP. CENTRO UNIVERSITÁRIO DE PATOS DE MINAS -UNIPAM				PROJETO DE DUPLICAÇÃO E ACESSO EM ESTRADAS VICINAIS NO MUNICÍPIO DE PATOS DE MINAS – MG TRECHO: SUMARÉ – PMS 010						CARIMBO PREFEITURA:			
										PROJETO STELLA MARA SILVA RODRIGUES - CREA 45284/D-MG				SEÇÕES TRANSVERSAIS				LOCAL: RODOVIA: LIGAÇÃO					
																		TRECHO: KM 0+000 AO KM 1+400					
						ÁREA TERR		ÁREA ACRESCER		ÁREA OCUP		ÁREA TOTAL		ESCALA 1:1000		DATA nov/2017		PROJETO PROJETO TERRAPLENAGEM		ARQUIVO		FOLHA 09/12	